

Policía Local informa:

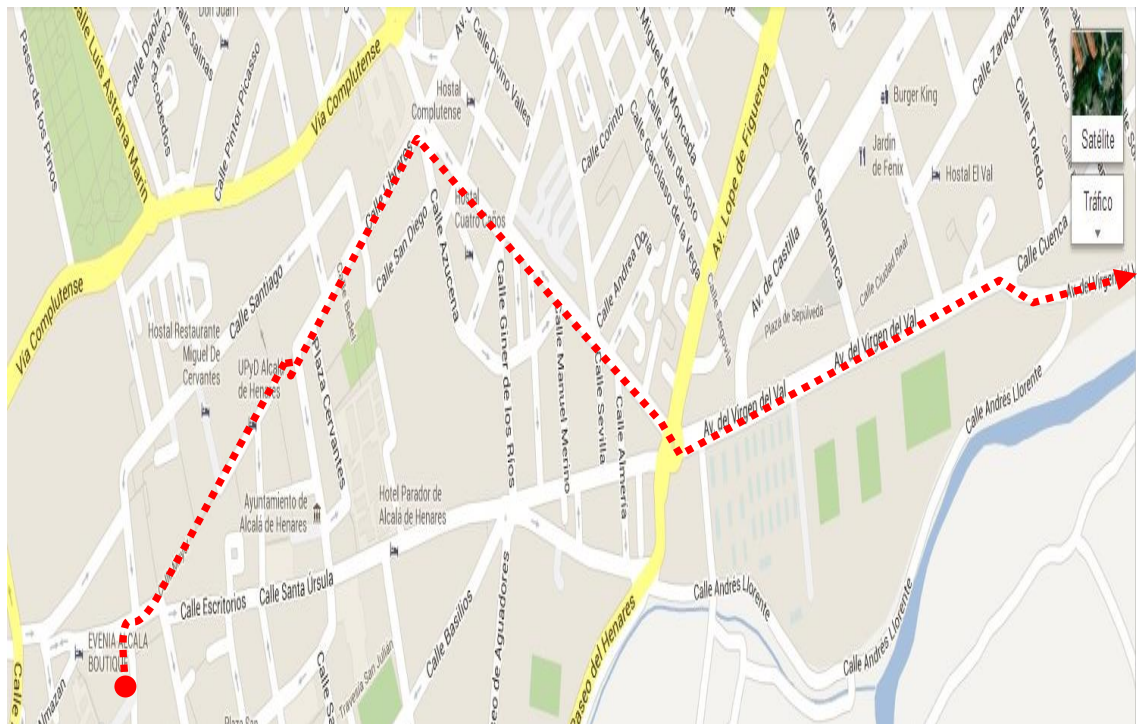
Dispositivo Especial Procesión Virgen del Val 2019 y XVIII Legua Popular el Val.

Con motivo de la celebración de las fiestas patronales en honor de la Virgen del Val, la Policía Local en coordinación con Protección Civil, ha preparado un dispositivo especial ante la celebración de estos actos, lo que implicará restricciones de circulación de vehículos y estacionamiento en algunas zonas del recorrido de las procesiones y la prueba deportiva, con el fin de promover la seguridad y movilidad.

Procesión sábado 14 de Septiembre.

Salida: Catedral Magistral: 19,00 Horas.

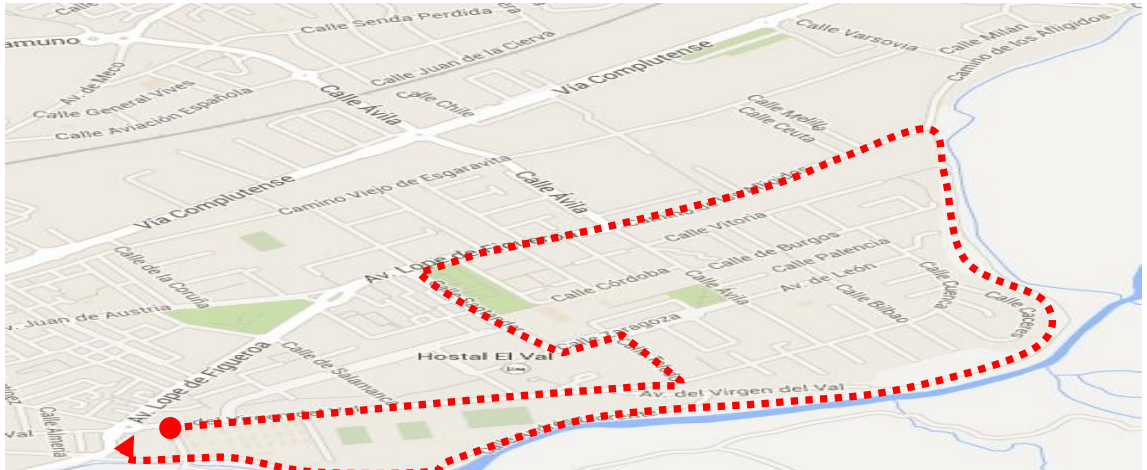
Recorrido: Iglesia Magistral- Calle Tercia- Plaza Santos Niños – Calle Mayor- Plaza De Cervantes – Calle Libreros – Cuatro Caños – Calle Teniente Ruiz- Calle Paseo de la Alameda - Plaza de la Juventud -Avd. de Val – Ermita Del Val.



Domingo 15 de septiembre. XVIII Legua Popular el Val:

Salida: Av. Del Val (Plaza Juventud): 10:00 Horas.

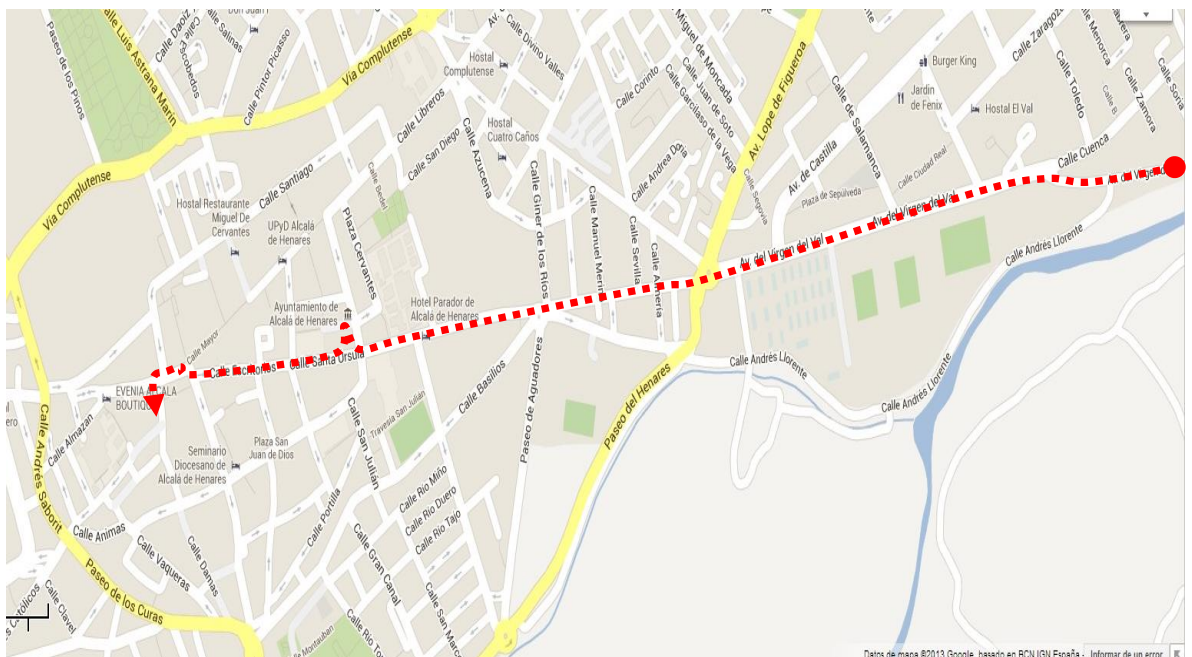
Recorrido: Av. Del Val (Plaza Juventud) – Av. Del Val- C/ Toledo- C/ Zaragoza – C/ Santander- Av. Lope de Figueroa- Camino Afligidos-Ribera del Rio – Parque de la Juventud (Final).



Procesión lunes 16 de Septiembre.

Salida: Ermita del Val 19,00 Horas.

Recorrido- Ermita Del Val- Av. Del Val- Plaza Juventud- Paseo Del Val- Glorieta De Aguadores- Calle Colegios – Plaza De Rodríguez Marín – Santa Úrsula – Escritorios – Plaza Santos Niños – Calle Tercia – Entrada Magistral.



Nota de Prensa

Medidas especiales de restricción de estacionamiento y circulación.

Se informa que **no estacionen sus vehículos** en las calles afectadas por el itinerario de las procesiones del día 14 y 16 de septiembre, evitando en la medida de lo posible el uso del vehículo particular en los barrios afectados por el recorrido de ambas procesiones y de la XVIII Legua Popular del Val el día 15 de septiembre.

Asimismo recordamos a los conductores y vecinos de la zona centro y los barrios afectados por el recorrido de las **procesiones** y la **prueba deportiva**, que deberán tener en cuenta que las inmediaciones a las vías por donde transita las mismas, también se verán afectadas por los cortes de tráfico durante la celebración de las mismas.

Transporte Público.

El transporte público urbano circulará por vías alternativas al recorrido de las procesiones y la prueba deportiva. La información sobre la situación de las nuevas paradas y recorrido de las líneas de autobús se encontrará en los paneles informativos situados en las marquesinas de las paradas.

Situación del Tráfico.

Además, para conocer el estado de la circulación en tiempo real, el Ayuntamiento de Alcalá de Henares pone a disposición la página web www.traficoalcala.es con datos procedentes de la Sala de Control de las cámaras de la Policía Local.

Desde la Policía Local de Alcalá de Henares se solicita colaboración a los alcalaínos y a quienes se encuentren en la ciudad durante la celebración de los distintos actos, procurando en la medida de lo posible evitar los desplazamientos en coche en la zona que afecta por recorrido

JEFATURA DE POLICÍA LOCAL
Unidad de Tráfico

Les agradecemos de antemano su colaboración para que los actos programados se desarrolle con total normalidad, para ello se ruega respetar la señalización y las normas establecidas.

Rogamos disculpen las molestias y agradecemos su comprensión y colaboración.

Nota de Prensa